

Pointe de Balafrasse (2296m)

depuis le col de la Colombière

**Altitude
décollage:**

2296m

**Orientation
décollage:**

SE, difficile

Dénivelé vol:

740m

**Dénivelé
randonnée:**

740m


**Horaire
randonnée:**

2h00

Située dans la chaîne du Bargy, sur la crête entre la Pointe du Midi (2364m) et la Pointe Blanche (2438m), la Pointe de Balafrasse domine le petit lac de Peyre. C'est un endroit très fréquenté par les familles en été, en raison de la facilité d'accès, et il est difficile de s'y sentir seul, c'est pourquoi il est préférable d'envisager d'y monter plutôt au coeur de l'automne. Compte tenu du dénivelé limité, il est facilement envisageable de coupler ce trajet avec une montée à l'Aiguille Verte (du chinaillon) toute proche, dont on aura rejoint l'attaque après un vol balistique. Il est possible d'envisager aussi des "combos" grimpe et vol, en profitant des jolies voies d'escalade de la Pointe Dzérat, contrefort de la Pointe du Midi.

Du sommet, côté Nord, la vue porte jusqu'au lac Léman et côté Sud, l'incontournable Mont-Blanc se dresse fièrement dans l'axe de la Pointe Percée.

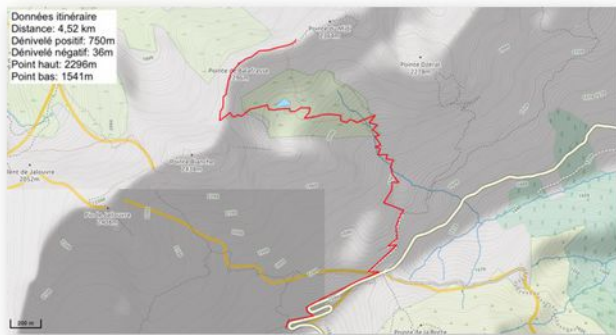
NB: Cette sortie se déroule dans une zone Natura 2000 où la faune est particulièrement sensible selon les périodes de l'année. Il est bon de consulter les documents référents avant d'entreprendre la randonnée. [Plaquette Natura 2000 Bargy](#)



Randonnée :

Accès:

Depuis Cluses prendre la D4 et rejoindre Scionzier. De là, toujours sur la D4, suivre la direction du col de la Colombière. Passer Le Reposoir et continuer jusqu'au col. Du col le mieux est de descendre 1km environ sur le versant Chinaillon pour aller se garer sur le parking en terre dans la troisième épingle à cheveux. En cas de forte affluence se garer au mieux le long de la route entre ce parking et le col.



Orientation marche: Sud

Difficulté marche: 1/4

Période favorable: juin à novembre

Cartographie: IGN Top25 3430 ET

Itinéraire:


Depuis le parking remonter jusqu'au col en suivant la route ou en empruntant une légère sente qui coupe les épingles en dessous de la route. Au col prendre le sentier carrossable qui monte en direction du chalet de la Colombière. Prendre alors au Nord le sentier, raide au départ, qui monte vers le lac de Peyre. Attention à ne pas partir en direction de la combe de Montarquis. Au lac de Peyre (2080m) partir en direction de l'ouest vers le col de Balafrasse. Le sentier est assez raide et on peut même avoir tendance à le perdre dans des petites zones d'éboulis. Il est néanmoins impossible de se perdre avec le col toujours à vue. Du col on emprunte le sentier des crêtes qui nous mène jusqu'au sommet de la pointe de Balafrasse. Le décollage se fait au niveau du col au pied de la Pointe du Midi. Les plus courageux ou les plus téméraires pourront trouver quelques endroits pour décoller avant ce col mais la pente est vraiment très raide.

Vol :

Site de décollage:

Le décollage ne se fait pas directement du sommet de la pointe mais au niveau du col entre la Pointe de Balafrasse et la pointe du Midi. L'orientation globale est SE. La combe canalise la brise de pente ce qui peut permettre de décoller facilement même si le vent annoncé n'est pas forcément SE. L'été, du fait de l'orientation de la combe, il est bon de décoller assez tôt, le risque étant d'avoir une brise trop forte sinon. Le terrain n'est pas grand et encombré de pierres et peut paraître raide et court au premier abord. Sans être réellement difficile il nécessite cependant d'être sûr de sa technique de gonflage...et de sa prévol.

Remarque: en cas de brise forte il est bon de descendre au plus bas de la pente afin d'éviter de se laisser embarquer côté Nord (falaise)



Site d'atterrissage:

Le terrain d'atterrissage se situe en contrebas du parking. Il est bon d'aller le repérer attentivement avant de partir car il n'est pas dénué d'obstacles (pierres) bien qu'assez grand. C'est une plateforme suspendue, donc il faudra bien construire son approche au risque de devoir aller se poser un peu plus bas dans la vallée si on est trop long, au niveau des chalets de Cuillery (champs plats).

Remarque: attention, les prairies sont sensibles, veiller à respecter les cultures.



Plus d'info :

Une vidéo de Aldebaran pour découvrir le site en images: "[Vol rando à Balafrasse-Aravis](#)"

- Télécharger le topo du vol rando "[Pointe de Balafrasse depuis le col de la Colombière](#)" au format pdf
- [Balises et webcam proches](#) sur Spotair

